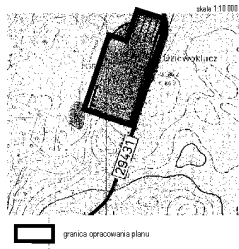
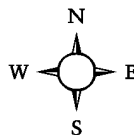


# miejszowy plan zagospodarowania przestrzennego gminy Budzyn wieś Dziewoklucz – rejon fermy

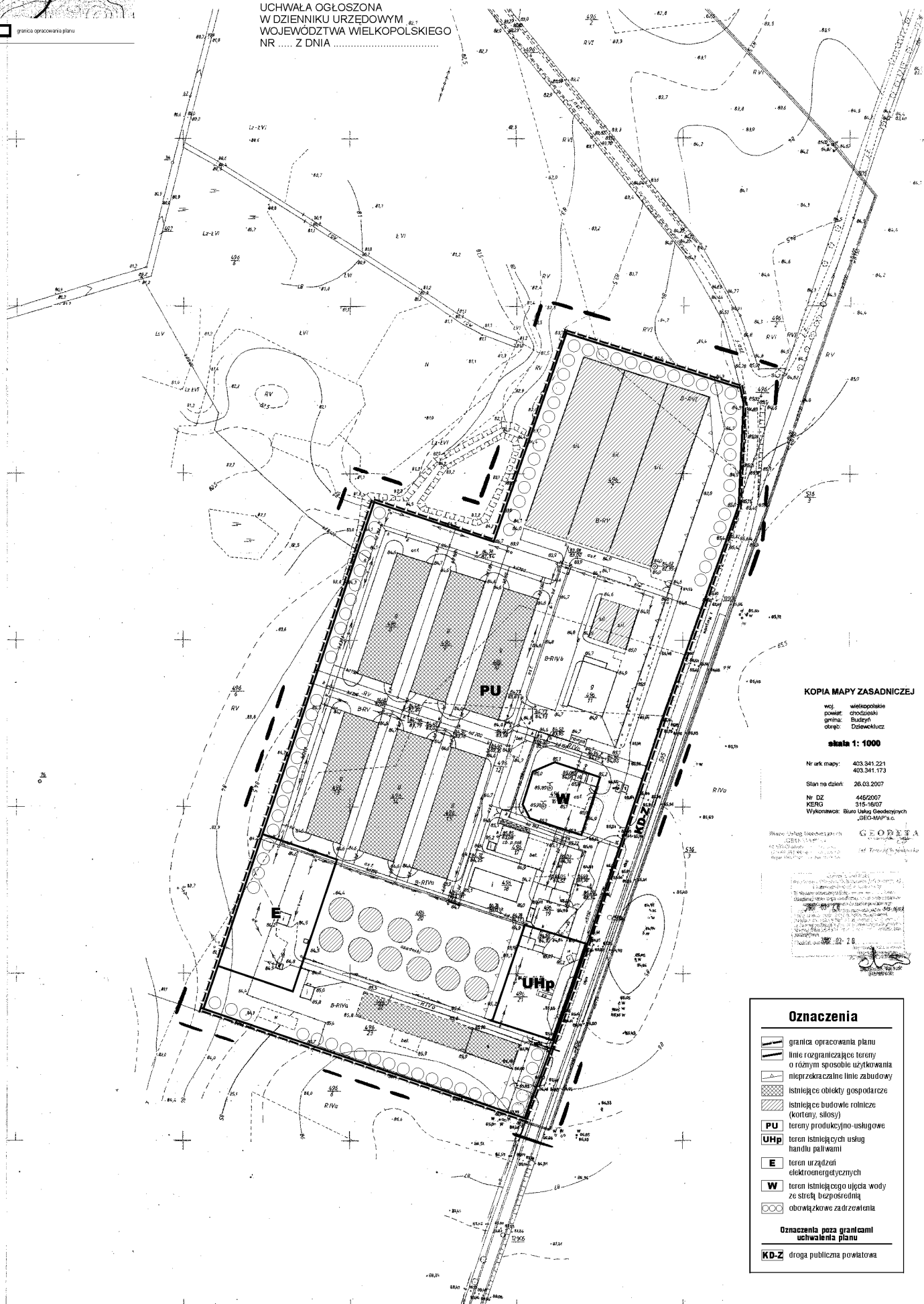
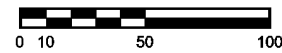


ZAŁĄCZNIK NR 1  
DO UCHWAŁY NR XXXVII/326/2010  
RADY GMINY BUDZYN  
Z DNIA 26 października 2010 r.

UCHWAŁA OGŁOSZONA  
W DZIENNIKU URZĘDOWYM  
WOJEWÓDZTWA WIELKOPOLSKIEGO  
NR ..... Z DNIA .....



rysunek planu  
skala 1:1000



### KOPIA MAPY ZASADNICZEJ

wj. wielkopolskie  
powiat chodzieski  
gmina Budzyn  
osiedle Dziewoklucz

skala 1: 1000

Nr ark. mapy: 403.341.221  
403.341.173

Stan na dzień: 26.03.2007

Nr DZ 445/2007

KERG 315-16/07

Wykonawca: Biuro Usług Geodezyjnych „GEO-MAP” s.c.

Biuro Usług Geodezyjnych „GEO-MAP” s.c.  
ul. Słowackiego 10  
64-500 Budzyn  
tel. 71 73 10 10  
e-mail: biuro@geo-map.pl

**GEO-MAP**  
Geodezyjne Usługi Projektowe

Projekt: 445/2007  
Data: 26.03.2007  
Lp. 1

Wzrost: 1,78 m  
Ciężar ciała: 78 kg  
Ciężar ciała: 78 kg

### Oznaczenia

- granica opracowania planu
- linie rozgraniczające tereny o różnym sposobie użytkowania
- nieprzekraczalne linie zabudowy
- istniejące obiekty gospodarcze
- istniejące budowle rolnicze (kortany, silosy)
- PU** tereny produkcyjno-usługowe
- UHp** tereny istniejących usług handlu palivkami
- E** teren w sądzie elektromagnetycznym
- W** teren istniejącego ujęcia wody ze studni bezpośrednią
- obowiązkowe zaizolowania

### Oznaczenia poza granicami uchwalenia planu

- KD-Z** droga publiczna powiatowa