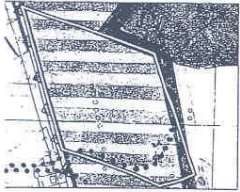


Gmina Budzyń

zmiana miejscowego planu zagospodarowania przestrzennego wsi Budzyń rejon ulicy Leśnej

rysunek ze Studium uwarunkowań i kierunków
zagospodarowania przestrzennego gminy Budzyń
zatwierdzonego uchwałą nr X/60/99
 Rady Gminy Budzyń z dnia 9 listopada 1999 r.


skala 1:5000



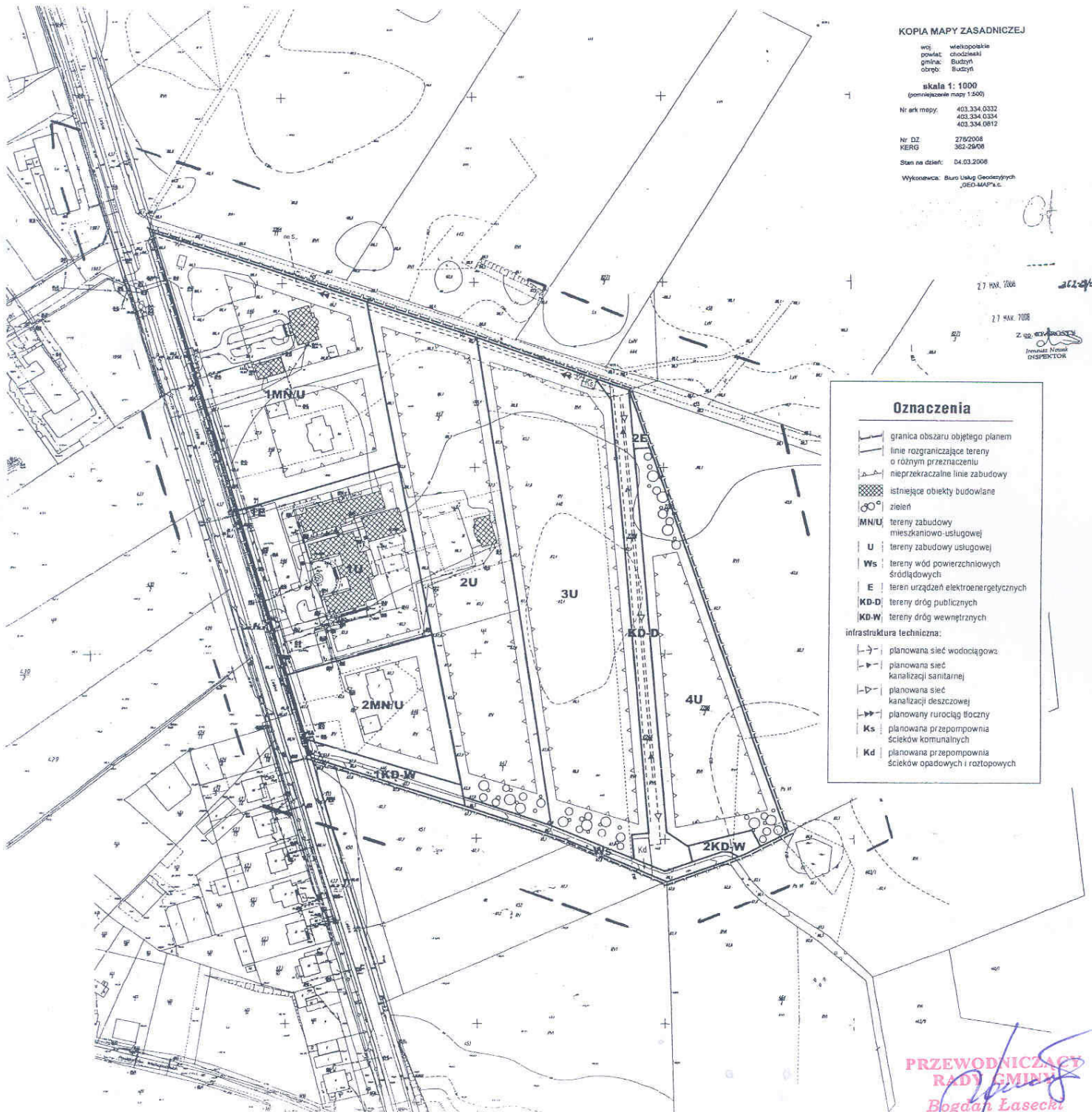
graniczła opracowania planu

ZAŁĄCZNIK NR 1
DO UCHWAŁY NR **XXXI/284/2010**
RADY GMINY BUDZYŃ
Z DNIA **29.04.2010r.**

UCHWAŁA OGŁOSZONA
W DZIENNIKU URZĘDOWYM
WOJEWÓDZTWA WIELKOPOLSKIEGO
NR Z DNIA



rysunek planu
skala 1:1000



KOPIA MAPY ZASADNICZEJ

woj. wielkopolskie
powiat. chodzieski
gmina: Budzyń
obręb: Budzyń

skala 1: 1000
(pomniejszenie mapy 1:500)

Nr ark. mapy: 403.334.0332
403.334.0334
403.334.0612

Nr DZ: 278/2008
KERO: 362-28/08

Stan na dzień: 04.03.2008

Wykonawca: Biuro Usług Geodezyjnych
„GEO-MAP” s.c.

Oznaczenia

- granica obszaru objętego planem
 - linie rozgraniczające tereny o różnym przeznaczeniu
 - nieprzekraczalne linie zabudowy
 - istniejące obiekty budowlane
 - zieleni
 - MN/U** tereny zabudowy mieszkaniowo-usługowej
 - U** tereny zabudowy usługowej
 - Ws** tereny wód powierzchniowych śródlądowych
 - E** teren urządzeń elektroenergetycznych
 - KD-D** tereny dróg publicznych
 - KD-W** tereny dróg wewnętrznych
- infrastruktura techniczna:
- planowana sieć wodociągowa
 - planowana sieć kanalizacji sanitarnej
 - planowana sieć kanalizacji deszczowej
 - planowany rurociąg tłoczny
 - Ks** planowane przepompownia ścieków komunalnych
 - Kd** planowana przepompownia ścieków opadowych i roztopowych

PRZEWODNICZĄCY
RADY GMINY
Bogdan Łasecki